



***User Manual on  
“Mutation & Title Deed cum PPB”  
Service Revised Webland  
Process flow.***



*O/o the Chief Commissioner of Land Administration*

*Revenue Department- Govt. A.P*

## Mutation & TD cum PPB Service Process flow in Webland

The Applications filed by the Digital Assistant at GSWS center will be received in the following categories from GSWS Portal for further Process of Webland as per the due process.

Existing Mutation Services	Proposed Mutation Services
1. Mutation and Title Deed cum PPB	1. Mutation and Title Deed cum PPB
2. Mutations	
3. Rectification of Entries in Record of Rights	

**Request Category:** Mutation & Title Deed Cum Pattadar Passbook

Scenarios:

- a) Mutation for Corrections
- b) Mutation for Transactions
- c) Mutation for Transaction with Corrections

### Process flow Hierarchy in Webland:



Webland Tahsildar login :

CCLA Website    Contact Us

Application Designed, Developed & Hosted by NIC Andhra Pradesh State Centre  
 Disclaimer : Content on this website is published and managed by CCLA, Vijayawada.

After login to the webland portal Tahsildar selects the “Mutation For Correction Link

○ “Mutation for Corrections” option

List of applications will be shown as screened in the below

- Click on the Application No. hyper link to view the application details

దరఖాస్తుసంఖ్య	గ్రామము పేరు	దరఖాస్తు నెంబర్	దరఖాస్తు తేదీ	Generate Form-VIII	Enter Remarks	Forward To VRO/Tahsildar	Form VIII Notice Generated Date	Form VIII Notice Expiry Date	Vro Remarks	Vro Recommendation	Vro Rejection Reason	Tahsildar Rejection Remarks	Tahsildar Rejection Reason	Rdo Remarks	Rdo Recommendation
MU0124578563296	అల్లూరు	432-A	24/09/2021	Generate Form-VIII		Forward To Vro									

సర్వే నెంబర్	పూర్తి విస్తీర్ణం	సాగుకు పనికి రాని విస్తీర్ణం	సాగుకు పనికి వచ్చు విస్తీర్ణం	సాగుకు పనికి వచ్చు విస్తీర్ణం	భూమి స్వభావం (యా.)	శిస్తు వివరణ	భూమి వివరణ	జలాధారము	అయకట్టు విస్తీర్ణం	ఖాతా నెంబరు	పట్టాదారు పేరు	పట్టాదారు తండ్రి పేరు	అనుభవదారు పేరు	అనుభవదారు తండ్రి పేరు	అనుభవదారు విస్తీర్ణం	స్వభావము	ఆధార్ సంఖ్య
ADLCO12108256271	అల్లూరు	432-A	24/09/2021	Generate Form-VIII Print Form-VIII			Forward To Vro										

సర్వే నెంబర్	పూర్తి విస్తీర్ణం	సాగుకు పనికి రాని విస్తీర్ణం	సాగుకు పనికి వచ్చు విస్తీర్ణం	భూమి స్వభావం (యా.)	శిస్తు వివరణ	భూమి వివరణ	జలాధారము	అయకట్టు విస్తీర్ణం	ఖాతా నెంబరు	పట్టాదారు పేరు	పట్టాదారు తండ్రి పేరు	అనుభవదారు పేరు	అనుభవదారు తండ్రి పేరు	అనుభవదారు విస్తీర్ణం	స్వభావము		
432-A	4.4800	4.4800	0.0000	0.0000	పట్టా	8.78	మూగాణి 1	కె.సి.సి	4.4800	639	పొలుగుళ్ల కేటారాణి	పొలుగుళ్ల వెంకటరమణ రెడ్డి	పొలుగుళ్ల కేటారాణి	పొలుగుళ్ల వెంకటరమణ రెడ్డి	2.2400	విక్రయం	481029626528

Corrections/Amendment request columns will be shown in the Citizen Request Details grid with **Color coding** as Shown in the above screen

Preliminary verification shall be done by Tahsildar and click on the **“Generate Form-VIII”** button & Digital Sign.

Home Administration Masters Land Holdings Mutations & Corrections PPB & Meeseva BBC Section 22-A Reports

జిల్లా: నంద్యాల-NANDYAL (26) Webland Version 2.0 మండలము: నందికోటూరు (

Mutation for Corrections

Date	Expiry Date	Reason	Remarks	Reason

ADLC012108256271 ఆట్లూరు 432-A 24/09/2021 **Generate Form-VIII** Print Form-VIII Forward To Vro

Current Adangal Details

సర్కేట్ నెంబర్	పూర్తి విస్తీర్ణం	సాగుకు రాని విస్తీర్ణం	సాగుకు పనికి వచ్చు విస్తీర్ణం	సాగుకు పనికి వచ్చు విస్తీర్ణం	భూమి స్వభావం (రూ.) వివరణ	భూమి వివరణ	జలాధారము	ఆయకట్టు విస్తీర్ణం	ఖాళా నెంబరు	వట్టిదారు పేరు	వట్టిదారు కింది పేరు	అనుభవదారు పేరు	అనుభవదారు కింది పేరు	అనుభవదారు విస్తీర్ణం	అనుభవ స్వభావము	ఆధార్ సంఖ్య	
432-A	4.4800	4.4800	0.0000	0.0000	పట్టా	8.78	మాగాటి 1	కె.సి.సి	4.4800	639	వోలుకట్టు కేటారాటి	వోలుకట్టు కేటారాటి	వెంకటరమణారెడ్డి	వెంకటరమణారెడ్డి	2.2400	విక్రయం	481029626528

Other Request Details

**8 వ నమూనా**  
**(19(1) వ నియమం చూడండి**  
**తహశీల్దార్ కార్యాలయము**

జిల్లా : ఏలూరు  
సమక్షము : తహశీల్దార్,

మండలము : టి.నరసాపురం  
తేది : 25/04/2022

**ప్రకటన**

-----\*\*-----

ఈ దిగువ అనుసూచికలో వివరించిన విధంగా సంక్రమించినట్లు ఈ క్రింద సంతకం చేసిన అధికారికి సమాచారం అందించినందు వల్లను, తదనుసారం హక్కుల రికార్డులో ఒక సవరణ చేయవలసి ఉన్నందున పై విధంగా సవరణను (నోటీసు జారీ అయిన/ ప్రచురించబడిన తేదీ నుండి 15 రోజులు తక్కువ కాకుండా ముందుగ నిర్దిష్ట పరచాలి) ఎందుకు చేయరాదో 10/05/2022 తేదీన గానీ అంతకు ముందు గానీ కారణం తెలియ చేయవలసినదిగా ఆసక్తి గల లేక నష్టపోయిన వ్యక్తులందరినీ కోరడమైనది. ఆంధ్రప్రదేశ్ భూమి హక్కుల రికార్డు-పట్టా దారు పాసు పుస్తకాల చట్టం లోని 5వ విభాగం (3) విభాగం క్రింద ఇందు మూలంగా కోరడమైనది. పై విషయములో జరుపదలచిన విచారణ సందర్భంగా ( ) తేదీన----- గంటల కు (నోటీసు జారీ అయిన/ ప్రచురించబడిన తేదీ నుండి 15 రోజులు తక్కువ కాకుండా వుండాలి) ఈ క్రింద సంతకం చేసిన అధికారి ఎదుట హాజరు కావలసినదిగా కూడా ఆసక్తి కలిగిన లేదా నష్టపోయిన వ్యక్తులందరినీ కోరడమైనది. పై తెలిపిన సవరణల పై ఆక్షేపణలు లేదా అభ్యంతరములు (15) దినముల లోపల తెలుపని యెడల ప్రతిపాదిత (I-B) నమూనా ప్రకారం చర్య తీసుకోబడును.

  
తహశీల్దార్

- ప్రతి నకలు:
- 1.
  - 2.
  - 3.

ప్రస్తుత భూ యాజమాన్యపు హక్కుల రికార్డు ప్రకారము (I-B) నమూనా

వరుస సంఖ్య (1)	సర్వే నెం (2)	పూర్తి విస్తీర్ణం (3)	సాగుకు పనికి రాని విస్తీర్ణం (4)	సాగుకు పనికి వచ్చు విస్తీర్ణం (5)	భూమి స్వభావం (6)	శిస్తు (రూ.) (7)	భూమి వివరణ (8)	జలాధారము (9)	ఆయకట్టు విస్తీర్ణం (10)	ఖాతా నెంబరు (11)	పట్టాదారు పేరు (తండ్రి/భర్త పేరు) (12)	అనుభవ దారు పేరు (తండ్రి/భర్త పేరు) (13)	అనుభవ విస్తీర్ణం (14)	అనుభవ స్వభావం (15)
1	432-A	4.4800	0.0000	4.4800	పట్టా	8.78	మాగాణి 1	కె.సి.సి	4.4800	639	పోలుకల్లు శోభారాణి (వెంకటరమణరెడ్డి)	పోలుకల్లు శోభారాణి (వెంకటరమణరెడ్డి)	2.2400	విక్రయం

సవరణల పిదప భూ యాజమాన్యపు హక్కు (I-B) నమూనా

వరుస సంఖ్య (1)	సర్వే నెం (2)	పూర్తి విస్తీర్ణం (3)	సాగుకు పనికి రాని విస్తీర్ణం (4)	సాగుకు పనికి వచ్చు విస్తీర్ణం (5)	భూమి స్వభావం (6)	శిస్తు (రూ.) (7)	భూమి వివరణ (8)	జలాధారము (9)	ఆయకట్టు విస్తీర్ణం (10)	ఖాతా నెంబరు (11)	పట్టాదారు పేరు (తండ్రి/భర్త పేరు) (12)	అనుభవ దారు పేరు (తండ్రి/భర్త పేరు) (13)	అనుభవ విస్తీర్ణం (14)	అనుభవ స్వభావం (15)
1	432-A	4.4800	0.0000	4.4800	పట్టా	8.78	మాగాణి 1	కె.సి.సి	4.4800	639	పాలుగుళ్ల శోభారాణి (పాలుగుళ్ల వెంకటరమణ రెడ్డి)	పాలుగుళ్ల శోభారాణి (పాలుగుళ్ల వెంకటరమణ రెడ్డి)	2.2400	విక్రయం

తహశీల్దారు

గ్రామ పంచాయితీలో ప్రకటించడమైనది  
గ్రామ రెవెన్యూ అధికారి:-----

గ్రామము అల్లూరు

గమనిక:  
పై ఉత్తర్వుల పై ఏమైనా అభ్యంతరములు లేదా ఆక్షేపణలు ఉన్న యెడల (60) దినముల లోపల అప్పిలేట్ అధికారి కి పిర్యాదు చేయవచ్చు.

ప్రతి నకలు:  
Digitally Signed By: Class 3 individual test  
Date & Time: 12-05-2022 11:02:15

Tahsildar enters “Remarks” and Clicks on the “ Forward to VRO “ Button as shown in the below screen

The screenshot shows the WEBLAND web application interface. At the top, there is a header with the NISG logo and the text 'ఆంధ్రప్రదేశ్ ప్రభుత్వము రెవెన్యూ శాఖ భూమి రికార్డుల వినరములు'. Below the header is a navigation menu with options like Home, Administration, Masters, Land Holdings, Mutations & Corrections, PPB & Meeseva, BBC, Section 22-A, Reports, and Logout. The main content area displays 'Mutation for Corrections' and a table with various columns. The 'Forward To Vro' button in the table is highlighted with a red box. Below the table, a browser notification box is visible, stating 'Application Forwarded To VRO Login' with an 'OK' button highlighted in red.

దరఖాస్తుసంఖ్య	గ్రామము పేరు	దరఖాస్తు సర్వే నెంబర్	దరఖాస్తుచేదీ	Generate Form-VIII	Enter Remarks	Forward To VRO/Tahsildar	Form VIII Notice Generated Date	Form VIII Notice Expiry Date	Vro Remarks	Vro Recommendation	Vro Rejection Reason	Tahsildar Rejection Reason	Tahsildar Rejection Reason	Rdo Remarks	Rdo Recommendation
ADLCO121082562Z	అల్లూరు	432-A	24/09/2021	Generate Form-VIII Print Form-VIII	For Field Enquiry	Forward To Vro									

Application is sent to VRO login for Form-8 Notice Publication and to conduct the Field enquiry

## Process in the VRO login:

After login to the webland portal VRO selects the “Mutation & TD Cum PPB” Service in the Menu tab & then Selects

- **“Mutation for Corrections”** option

Application No. wise or Village wise search is provided to fetch the Application data, For Printing of Form-8 Notice

- Enter the Application no.& click on the **“Search”** Button
- Click on the **“Print Form-VIII”** button to print the Form-8 notice

దరఖాస్తునంబు	గ్రామము పేరు	దరఖాస్తు నెంబర్	దరఖాస్తు తేదీ	Generate Form-VIII	Enter Remarks	Forward To VRO/Tahsildar	Form VIII Notice Generated Date	Form VIII Notice Period Expiry Date	Vro Remarks	Vro Recommendation	Vro Rejection Reason	Tahsildar Rejection Remarks	Tahsildar Rejection Reason	Rdo Remarks	Rdo Recommendation
ADLC0121082562Z1	అల్లూరు	432-A	24/09/2021	Print Form-VIII	or Field Enquiry	Forward To Vro	07/05/2022	22/05/2022	Pending						

**8 వ నమూనా**  
**(19(1) వ నియమం చూడండి**  
**తహశీల్దార్ కార్యాలయము**

జిల్లా : ఏలూరు  
సమక్షము : తహశీల్దార్,

మండలము : టి.నరసాపురం  
తేది : 25/04/2022

**ప్రకటన**

-----\*\*-----

ఈ దిగువ అనుసూచికలో వివరించిన విధంగా సంక్రమించినట్లు ఈ క్రింద సంతకం చేసిన అధికారికి సమాచారం అందించినందు వల్లను, తదనుసారం హక్కుల రికార్డులో ఒక సవరణ చేయవలసి ఉన్నందున పై విధంగా సవరణను (నోటీసు జారీ అయిన/ ప్రచురించబడిన తేదీ నుండి 15 రోజులు తక్కువ కాకుండా ముందుగ నిర్దిష్ట పరచాలి) ఎందుకు చేయరాదో 10/05/2022 తేదీన గానీ అంతకు ముందు గానీ కారణం తెలియ చేయవలసినదిగా ఆసక్తి గల లేక నష్టపోయిన వ్యక్తులందరినీ కోరడమైనది. ఆంధ్రప్రదేశ్ భూమి హక్కుల రికార్డు-పట్టా దారు పాసు పుస్తకాల చట్టం లోని 5వ విభాగం (3) విభాగం క్రింద ఇందు మూలంగా కోరడమైనది. పై విషయములో జరుపదలచిన విచారణ సందర్భంగా ( ) తేదీన----- గంటల కు (నోటీసు జారీ అయిన/ ప్రచురించబడిన తేదీ నుండి 15 రోజులు తక్కువ కాకుండా వుండాలి) ఈ క్రింద సంతకం చేసిన అధికారి ఎదుట హాజరు కావలసినదిగా కూడా ఆసక్తి కలిగిన లేదా నష్టపోయిన వ్యక్తులందరినీ కోరడమైనది. పై తెలిపిన సవరణల పై ఆక్షేపణలు లేదా అభ్యంతరములు (15) దినముల లోపల తెలుపని యెడల ప్రతిపాదిత (I-B) నమూనా ప్రకారం చర్య తీసుకోబడును.

  
తహశీల్దార్

- ప్రతి నకలు:
- 1.
  - 2.
  - 3.

ప్రస్తుత భూ యాజమాన్యపు హక్కుల రికార్డు ప్రకారము (I-B) నమూనా

వరుస సంఖ్య (1)	సర్వే నెం (2)	పూర్తి విస్తీర్ణం (3)	సాగుకు పనికి రాని విస్తీర్ణం (4)	సాగుకు పనికి వచ్చు విస్తీర్ణం (5)	భూమి స్వభావం (6)	శిస్తు (రూ.) (7)	భూమి వివరణ (8)	జలాధారము (9)	ఆయకట్టు విస్తీర్ణం (10)	ఖాతా నెంబరు (11)	పట్టాదారు పేరు (తండ్రి/భర్త పేరు) (12)	అనుభవ దారు పేరు (తండ్రి/భర్త పేరు) (13)	అనుభవ విస్తీర్ణం (14)	అనుభవ స్వభావం (15)
1	432-A	4.4800	0.0000	4.4800	పట్టా	8.78	మాగాణి 1	కె.సి.సి	4.4800	639	పొలుకల్లు శోభారాణి (వెంకటరమణారెడ్డి)	పొలుకల్లు శోభారాణి (వెంకటరమణారెడ్డి)	2.2400	విక్రయం

సవరణల పేదప భూ యాజమాన్యపు హక్కు (I-B) నమూనా

వరుస సంఖ్య (1)	సర్వే నెం (2)	పూర్తి విస్తీర్ణం (3)	సాగుకు పనికి రాని విస్తీర్ణం (4)	సాగుకు పనికి వచ్చు విస్తీర్ణం (5)	భూమి స్వభావం (6)	శిస్తు (రూ.) (7)	భూమి వివరణ (8)	జలాధారము (9)	ఆయకట్టు విస్తీర్ణం (10)	ఖాతా నెంబరు (11)	పట్టాదారు పేరు (తండ్రి/భర్త పేరు) (12)	అనుభవ దారు పేరు (తండ్రి/భర్త పేరు) (13)	అనుభవ విస్తీర్ణం (14)	అనుభవ స్వభావం (15)
1	432-A	4.4800	0.0000	4.4800	పట్టా	8.78	మాగాణి 1	కె.సి.సి	4.4800	639	పొలుకల్లు శోభారాణి (పొలుకల్లు వెంకటరమణారెడ్డి)	పొలుకల్లు శోభారాణి (పొలుకల్లు వెంకటరమణారెడ్డి)	2.2400	విక్రయం

తహశీల్దార్

గ్రామ పంచాయతీలో ప్రకటించడమైనది  
గ్రామ రెవెన్యూ అధికారి:-----

గ్రామము అల్లూరు

గమనిక:  
పై ఉత్తరువుల పై ఏమైనా అభ్యంతరములు లేదా ఆక్షేపణలు ఉన్న యెడల (60) దినముల లోపల అప్పిలేట్ అధికారి కి పిర్యాదు చేయవచ్చు.

ప్రతి నకలు:  
Digitally Signed By: Class 3 individual test  
Date & Time: 12-05-2022 11:02:15



After the Form –VIII notice Generation the application will be in freezed manner in both VRO & Tahsildar’s logins till the Notice period (15-days) is completed

దరఖాస్తుసంఖ్య	గ్రామము పేరు	దరఖాస్తు సర్కిల్ నెంబర్	దరఖాస్తుతేదీ	Generate Form-VIII	Enter Remarks	Forward To VRO/Tahsildar	Form VIII Notice Generated Date	Form VIII Notice Expiry Date	Vro Remarks	Vro Recommendation	Vro Rejection Reason	Tahsildar Rejection Remarks	Tahsildar Rejection Reason	Rdo Remarks	Rdo Recommendation
ADLC012108256271	అల్లూరు	432-A	24/09/2021	Print Form-VIII	For Field Enquiry	Forward To Vro	07/05/2022	22/05/2022		Pending					

After the notice period(15-days) is completed, the application will be enabled to enter VRO remarks and to Submit to Tahsildar login as shown in below screen

Water Source	Land Classification	Water Source Extent	Khata Number	Pattadar Name	Pattadar Father/Husband Name	Occupant Name	Occupant Father/Husband Name
మూతచి 1		4.4800	639	పాటుగుళ్ల శోభారాణి	పాటుగుళ్ల వెంకటరమణ రెడ్డి	పాటుగుళ్ల శోభారాణి	పాటుగుళ్ల వెంకటరమణ రెడ్డి

Recommend:  Select Rejected Reason:  Remarks:

VRO gives his remarks and clicks on the “**Submit**” button and the application will be submitted to Tahsildar login



## Application Disposal at Tahsildar login:

### Case-1 : If Approved

Mutation for Corrections														
దరఖాస్తుసంఖ్య	గ్రామము పేరు	దరఖాస్తు సర్వే నెంబర్	దరఖాస్తుతేదీ	Generate Form-VIII	Enter Remarks	Forward To VRO/Tahsildar	Form VIII Notice Generated Date	Form VIII Notice Expiry Date	Vro Remarks	Vro Recommendation	Tahsildar Rejection Remarks	Tahsildar Rejection Reason	Rdo Remarks	Rdo Recommendation
ADLC012108256271	అల్లూరు	432-A	24/09/2021	Generate Form-VIII	Enquiry and submit report	Forward To Vro	06/05/2022	21/05/2022	May be Approve	Approved				

IF the application is recommended for approve by the VRO then the after clicking on the Application No., hyper link, the FINAL Approve Button will be enabled in Tahsildar login as shown in below screen

Mutation for Corrections

Code	Land Classification	Water Source Extent	Khata Number	Pattadar Name	Pattadar Father/Husband Name	Occupant Name	Occupant Father/Husband Name	Occupant	
▼	మాగాణి 1	▼	4.4800	639	పాల్కుంట్ల శోభారాణి	పాల్కుంట్ల వెంకటరమణ రెడ్డి	పాల్కుంట్ల శోభారాణి	పాల్కుంట్ల వెంకటరమణ రెడ్డి	2.2400

Then the below screen will be opened, here please enter the Proceedings no., and then click on the “Get details” button

Home Administration Masters Land Holdings Mutations & Corrections PPB & Meeseva BBC Section 22-A Reports Logout

జిల్లా: నంద్యాల-NANDYAL (26) Webland Version 2.0 మండలము: నందికోట్లూరు (03)

**Mutation for Corrections**

గ్రామము పేరు*	అల్లూరు(260300) ▼	సర్వే మరియు సబ్ డివిజన్ నెం*	432-A ▼	G.o/Award No*	
Changes Type*	Mutation For ROR Am ▼	Application No*	ADLC01210825( ▼	Proceeding File*	371/2014 ▼ <input type="button" value="Get Details"/>

**Mutation for Corrections**

గ్రామము పేరు*	అల్లూరు(260300) ▼	సర్వే మరియు సబ్ డివిజన్ నెం*	432-A ▼	G.o/Award No*	
Changes Type*	Mutation For ROR Am ▼	Application No*	ADLC01210825( ▼	Proceeding File*	371/2014 ▼ <input type="button" value="Get Details"/>

ప్రస్తుత సర్వే నెంబర్ వివరములు

సర్వే నెం:	పూర్తి విస్తీర్ణం :	సాగుకు వచికి లాని విస్తీర్ణం :	సాగుకు వచికి వచ్చు విస్తీర్ణం :	భూమి స్వల్పావము :	శివు (భూ.) :	భూమి వివరం :	జలాధారము :	ఆయకట్టు విస్తీర్ణం :
432-A	4.4800	0.0000	4.4800	పల్లె	8.78	మాగాణి 1	కె.సి.సి	4.4800

మార్పు చేసిన పేరు సర్వే నెంబర్ వివరములు

432-A	4.4800	0.0000	4.4800	పల్లె	8.78	మాగాణి	కె.సి.సి	4.4800
-------	--------	--------	--------	-------	------	--------	----------	--------

[View complete details on this survey no](#)

Changes only for the khata 639 and for this correction types only EnjoymentType,Pattdar Father Name,Enjoyer Father Name,MutationReason,Enjoyer Name,Pattdar Name,

సర్వే నెంబర్ ఆడంగల్ వివరములు

పట్టాదారు పేరు	Khata No	Name	Father Name	Pattadar Extent	పట్టాదారుకి ఎలా సంబంధించింది (19)	Khata No	Name	Father Name	Pattadar Extent	పట్టాదారుకి ఎలా సంబంధించింది (19)	Add	Remove
Select Khata ▼										Choose a reason ▼	Add	Remove

Changes only for the khata 639 and for this correction types only EnjoymentType,Pattdar Father Name,Enjoyer Father Name,MutationReason,Enjoyer Name,Pattdar Name,

సర్వే నెంబర్ అడంగర్ వివరములు

పట్టడారు పేరు	Khata No	Name	Father Name	Pattadar Extent	పట్టడారుకి ఎలా సంగమించింది (19)	Khata No	Name	Father Name	Pattadar Extent	పట్టడారుకి ఎలా సంగమించింది (19)	Add	Remove
పోలుకల్లు శోభారాణి-639	339	పోలుకల్లు శోభారాణి	వెంకటరమణారెడ్డి	2.2400	కొనుగోలు	639	పాలుగుళ్ల శో	పాలుగుళ్ల వె	2.2400	అనువంశికము	Add	Remove

UnFreeze Pattadar

అనుభవదారు వివరములు

పట్టడారు ఖాతా నెంబరు (15)	అనుభవదారు పేరు (16)	(తండ్రి/దర్ల పేరు) (17)	విస్తీర్ణం (18)	Enjoyment Nature	కొత్త పట్టడారు ఖాతా నెంబరు (15)	Enjoyment Type (19)	కొత్త అనుభవదారు పేరు (16)	(తండ్రి/దర్ల పేరు) (17)	కొత్త విస్తీర్ణం (18)	Enjoyment Nature	Add	Remove
639	పోలుకల్లు శోభారాణి	వెంకటరమణారెడ్డి	2.2400	విక్రయం	639	Owner	పాలుగుళ్ల శోభారాణి	పాలుగుళ్ల వెంకటరమణ రెడ్డి	2.2400	విక్రయం	Add	Remove

Preview

Accept Remarks :  Upload Document:  No file chosen

Click on the "Preview" button



జిల్లా: నంద్యాల-NANDYAL (26)

Webland Version 2.0

మండలము: నందికొట్కూరు (03)

Adangal Before Changes

వరుస సంఖ్య (1)	సర్వే నెం. (2)	పూర్తి విస్తీర్ణం (3)	సాగుకు పనికి రాని విస్తీర్ణం (4)	సాగుకు పనికి వచ్చు విస్తీర్ణం(5)	భూమి స్వభావం (6)	శిస్తు(రూ.) (7)	భూమి వివరణ(8)	జలాధారము (9)	ఆయకట్టు విస్తీర్ణం(10)	ఖాతా నెంబరు(11)	పట్టడారు పేరు (తండ్రి/దర్ల పేరు)(12)	అనుభవ దారు పేరు (తండ్రి/దర్ల పేరు) (13)	అనుభవ విస్తీర్ణం(14)	అనుభవ స్వభావం (15)
	432-A	4.4800	0.0000	4.4800	పట్టా	8.78	మూణి 1	కె.సి.సి	4.4800	209	కె పద్మ మద్దిలేటి ( పద్మ మద్దిలేటి )	కె పద్మ మద్దిలేటి ( పద్మ మద్దిలేటి )	1.1400	విక్రయం
	432-A	4.4800	0.0000	4.4800	పట్టా	8.78	మూణి 1	కె.సి.సి	4.4800	639	పోలుకల్లు శోభారాణి ( వెంకటరమణారెడ్డి )	పోలుకల్లు శోభారాణి ( వెంకటరమణారెడ్డి )	2.2400	విక్రయం
	432-A	4.4800	0.0000	4.4800	పట్టా	8.78	మూణి 1	కె.సి.సి	4.4800	1093	వి క నాగరాజు ( నారాయణ స్వామి )	వి క నాగరాజు ( నారాయణ స్వామి )	1.1000	విక్రయం

Adangal After Changes

వరుస సంఖ్య (1)	సర్వే నెం. (2)	పూర్తి విస్తీర్ణం (3)	సాగుకు పనికి రాని విస్తీర్ణం (4)	సాగుకు పనికి వచ్చు విస్తీర్ణం(5)	భూమి స్వభావం (6)	శిస్తు(రూ.) (7)	భూమి వివరణ(8)	జలాధారము (9)	ఆయకట్టు విస్తీర్ణం(10)	ఖాతా నెంబరు(11)	పట్టడారు పేరు (తండ్రి/దర్ల పేరు)(12)	అనుభవ దారు పేరు (తండ్రి/దర్ల పేరు)(13)	అనుభవ విస్తీర్ణం(14)	అనుభవ స్వభావం (15)
	432-A	4.4800	0.0000	4.4800	పట్టా	8.78	మూణి 1	కె.సి.సి	4.4800	639	పాలుగుళ్ల శోభారాణి ( పాలుగుళ్ల వెంకటరమణ రెడ్డి )	పాలుగుళ్ల శోభారాణి ( పాలుగుళ్ల వెంకటరమణ రెడ్డి )	2.2400	విక్రయం
	432-A	4.4800	0.0000	4.4800	పట్టా	8.78	మూణి 1	కె.సి.సి	4.4800	1093	వి క నాగరాజు ( నారాయణ స్వామి )	వి క నాగరాజు ( నారాయణ స్వామి )	1.1000	విక్రయం
	432-A	4.4800	0.0000	4.4800	పట్టా	8.78	మూణి 1	కె.సి.సి	4.4800	209	కె పద్మ మద్దిలేటి ( పద్మ మద్దిలేటి )	కె పద్మ మద్దిలేటి ( పద్మ మద్దిలేటి )	1.1400	విక్రయం

సర్వే నెం: 432-A    ప్లాట్ విస్తీర్ణం: 4.4800    పాత పత్రం నంబర్: 0.0000    పాత పత్రం విస్తీర్ణం: 4.4800    భూమి విస్తీర్ణం: 8.78    భూమి విస్తీర్ణం: 1    జిల్లా: 8.పి.పి    అయిత్తూరు: 4.4800

మార్పు చేసిన పత్రం నెంబర్ వివరాలు

432-A    4.4800    0.0000    4.4800    పత్రం    8.78    మూగూడ    కె.సి.సి    4.4800

[View complete details on this survey no](#)

Changes only for the khatas 639 and for this correction types only EnjoymentType, Pattadar Father Name, MutationReason, Enjoyer Name, Pattadar Name,

సర్వే నెంబర్ అడగలే దివరములు

ప్లాట్ నంబర్	Khata No	Name	Father Name	Pattadar Extent	ప్లాట్ నెంబర్ లేదా సర్వే నెంబర్ (19)	Khata No	Name	Father Name	Pattadar Extent	ప్లాట్ నెంబర్ లేదా సర్వే నెంబర్ (19)	Add	Remove
పోలుకల్లు శ్రీధారాణి-639	639	పోలుకల్లు శ్రీధారాణి	వెంకటసుబ్బారావు	2.2400	కొనుగోలు	639	పాల్వూరుకోళ్ళ	పాల్వూరుకోళ్ళ	2.2400	అనువంశికము	Add	Remove

UnFreeze Pattadar

అనుభవదారు వివరములు

ప్లాట్ నంబర్	అనుభవదారు	అనుభవదారు పేరు (16)	అనుభవదారు పేరు (17)	విస్తీర్ణం (18)	Enjoyment Nature	కొత్త ప్లాట్ నంబర్ లేదా పాత పత్రం నంబర్ (15)	Enjoyment Type (19)	కొత్త అనుభవదారు పేరు (16)	అనుభవదారు పేరు (17)	కొత్త విస్తీర్ణం (18)	Enjoyment Nature	Add	Remove
639	పోలుకల్లు శ్రీధారాణి	వెంకటసుబ్బారావు	2.2400	విక్రయం	639	Owner	పాల్వూరుకోళ్ళ శ్రీధారాణి	పాల్వూరుకోళ్ళ వెంకటసుబ్బారావు రెడ్డి	2.2400	విక్రయం	విక్రయం	Add	Remove

Unfreeze Occupants

Accept Remarks :  Upload Document:  No file chosen

Approve Now

Click on the “Approve” radio button, Enter Remarks & approve the application with the Biometric & DSK

**Record will be updated in webland....!**

Case-2 : If Rejected

అంధ్రప్రదేశ్ ప్రభుత్వము  
రెవెన్యూ శాఖ  
భూమి రికార్డుల వివరములు

Home Administration Masters Land Holdings Mutations & Corrections PPB & Meeseva BBC Section 22-A Reports Logout

జిల్లా: నంద్యాల-NANDYAL (26)    Webland Version 2.0    మండలము: నందికోట్లూరు (03)

Mutation for Corrections

దరఖాస్తునంబర్	గ్రామము పేరు	దరఖాస్తు సర్కిల్ నెంబర్	దరఖాస్తు తేదీ	Generate Form-VIII	Enter Remarks	Forward To VRO/Tahsilidar	Form VIII Notice Generated Date	Form VIII Notice Period Expiry Date	Vro Remarks	Vro Recommendation	Vro Rejection Reason	Tahsilidar Rejection Remarks	Tahsilidar Rejection Reason	Rdo Remarks	Rdo Recommendation
ADLC0121082562Z1	అల్లూరు	432-A	24/09/2021	Print Form-VIII	For Field Enquiry	Forward To Vro	07/05/2022	22/05/2022	May be Rejected	Rejected	Claiming Government Land				

Based upon the field enquiry, If VRO recommended **for Rejection** of the Application then,

Tahsildar Enters his remarks and shall Confirm the Rejected reason, selected by the VRO & finally click on the **“Reject”** Button.

As shown in the below screens.....

The screenshot shows the application details page on the webland.ap.gov.in portal. It features several tables and a form for entering remarks and selecting a rejection reason.

విడుదల చేసిన తేదీ	విడుదల చేసిన స్థలం	విడుదల చేసిన విస్తీర్ణం	విడుదల చేసిన విలువ
2023-08-01	విడుదల చేసిన స్థలం	2.2400	విలువ

విడుదల చేసిన తేదీ	విడుదల చేసిన స్థలం	విడుదల చేసిన విస్తీర్ణం	విడుదల చేసిన విలువ
2023-08-01	విడుదల చేసిన స్థలం	2.2400	విలువ

Cultivated Extent	Land Nature	Water Source	Land Classification	Water Source Extent	Khata Number	Pattadar Name
0.0000	విలువ	విలువ	విలువ	4.4800	639	విలువ

Enter Remarks:  Select Rejected Reason:

- Select Reason For Rejection
- Claiming Government Land
- Claiming Excess Extent Survey Required
- Dotted Lands
- Lands converted under NALA, hence PPB/IB not issued
- SadaBainama Cases

The screenshot shows the webland.ap.gov.in portal with a notification dialog box and the 'Mutation for Corrections' page.

Notification: webland.ap.gov.in says Application Forwarded To RDO

Navigation: Home Administration Masters Land Holdings Mutations & Corrections PPB & Meeseva BBC Section 22-A Reports Logout

జిల్లా: నంద్యాల-NANDYAL (26) Webland Version 2.0 మండలము: నందికోట్లూరు (03)

### Mutation for Corrections

దరఖాస్తునంబు గ్రామము పేరు పిన్ నంబరు Form V తినిపెట్టు దరఖాస్తునంబు Reject / Accept

Current Adangal Details

పిన్ నంబరు	విస్తీర్ణం	విలువ	విలువ	విలువ	విలువ	విలువ	విలువ	విలువ	విలువ	విలువ	విలువ	విలువ	విలువ	విలువ	విలువ

Citizen Request Details

Vro Proposed Details

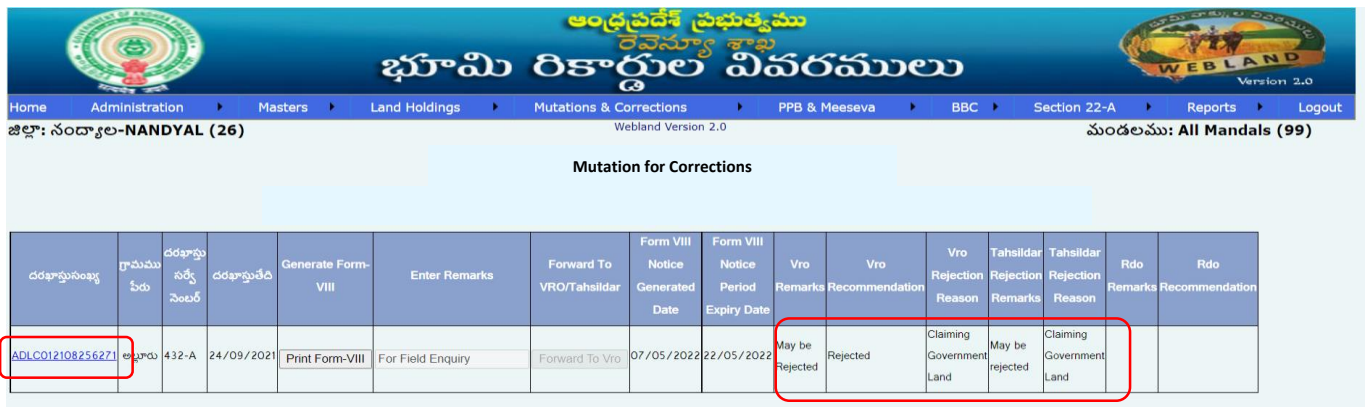
Enter Remarks:  Select Rejected Reason:

## RDO login :

After login to the SC/RDO login click on the “ Mutation for Corrections” Hyper link to the list of the Applications Submitted by the Tahsildars



Click on the Application No to view the application details



దరఖాస్తుసంఖ్య	గ్రామము పేరు	దరఖాస్తు సర్వే నెంబర్	దరఖాస్తుచేత	Generate Form-VIII	Enter Remarks	Forward To VRO/Tahsildar	Form VIII Notice Generated Date	Form VIII Notice Period Expiry Date	Vro Remarks	Vro Recommendation	Vro Rejection Reason	Tahsildar Rejection Remarks	Tahsildar Rejection Reason	Rdo Remarks	Rdo Recommendation
ADLCO12108256271	అల్లూరు	432-A	24/09/2021	Print Form-VIII	For Field Enquiry	Forward To Vro	07/05/2022	22/05/2022	May be Rejected	Rejected	Claiming Government Land	May be rejected	Claiming Government Land		

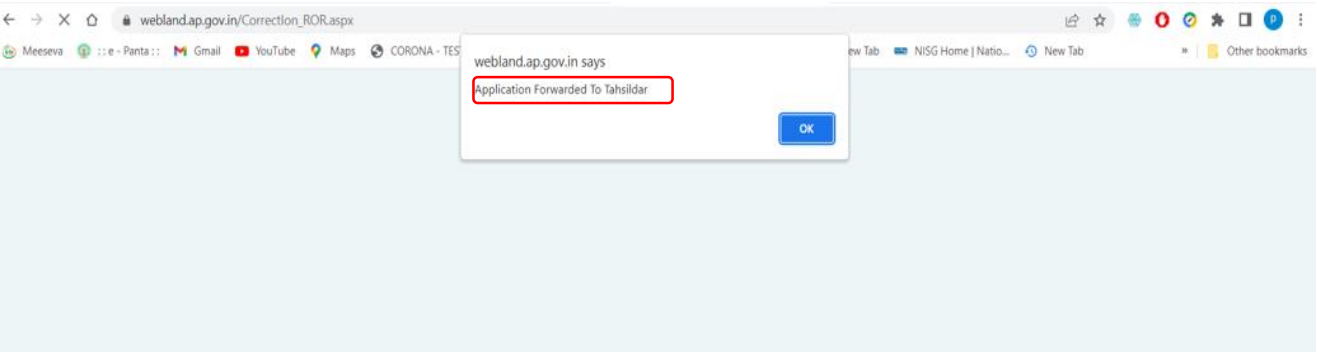
SC/RDO shall thoroughly verify the Recommendations of VRO & Tahsildar

- If SC/RDO wants to Rejects, the Application, then select the “Recommendation” from the Drop down and enter the Remarks And click on the **“Submit”** button

విస్తీర్ణం	నెంబరు	పేరు	పేరు	పేరు	తండ్రి పేరు	విస్తీర్ణం	స్వభావము
4.4800	639	పాల్గుళ్లు కొబిలాటి	పాల్గుళ్లు కొబిలాటి	పాల్గుళ్లు కొబిలాటి	పాల్గుళ్లు కొబిలాటి	2.2400	విస్తీర్ణం

అయకట్టు విస్తీర్ణం	ఖాతా నెంబరు	పట్టాదారు పేరు	పట్టాదారు తండ్రి పేరు	అనుభవదారు పేరు	అనుభవదారు తండ్రి పేరు	అనుభవదారు విస్తీర్ణం	అనుభవ స్వభావము
4.4800	639	పాల్గుళ్లు కొబిలాటి	పాల్గుళ్లు కొబిలాటి	పాల్గుళ్లు కొబిలాటి	పాల్గుళ్లు కొబిలాటి	2.2400	విస్తీర్ణం

Cultivated Extent	Cultivated Extent	Land Nature	Water Source	Land Classification	Water Source Extent	Khata Number	Pat	
	0.0000	పట్టా	కె.సి.సి	మూలాటి 1	4.4800	639	పాల్గుళ్లు	
				Recommend	Reject	Remarks	May be Rejected	Submit



**Tahsildar login:**

If the SC/RDO recommended to reject the application then, the Tahsildar can reject the Application as shown in the below screens.

Tahsilar shall enter the Remarks and Click on the “Reject” button



**Mutation for Corrections**

Mandal : Village :    Application No:    Search   Digital Sign

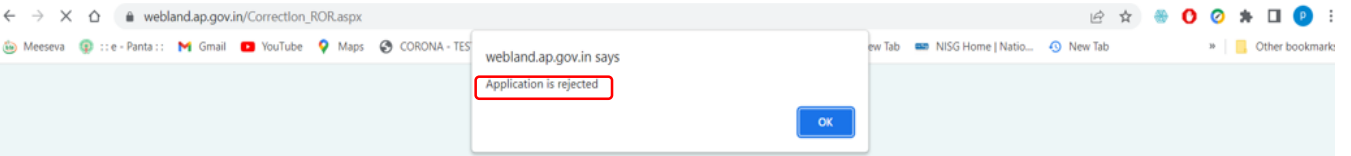
దరఖాస్తుసంఖ్య	గ్రామము పేరు	సర్వే నెంబరు	దరఖాస్తుతేదీ	Generate Form-VIII	Enter Remarks	Forward To VRO/Tahsildar	Form VIII Notice Generated Date	Form VIII Notice Expiry Date	Vro Remarks	Vro Recommendation	Vro Rejection Reason	Tahsildar Rejection Remarks	Tahsildar Rejection Reason	Rdo Remarks	Rdo Recommendation
ADLC012108256271	అల్లూరు	432-A	24/09/2021	Print Form-VIII	For Field Enquiry	Forward To Vro	07/05/2022	22/05/2022	May be Rejected	Rejected	Claiming Government Land	May be rejected	Claiming Government Land	May be Rejected	Rejected

సర్వే నెంబరు	వసతి	విస్తీర్ణం	నెంబరు	వసతి	విస్తీర్ణం	సర్వే నెంబరు	వసతి	విస్తీర్ణం	సర్వే నెంబరు	వసతి	విస్తీర్ణం
8.78	మాగాడి 1	కె.సి.సి	4.4800	639	పోలకట్టు వెంకటరమణారెడ్డి శోభారాణి	పోలకట్టు వెంకటరమణారెడ్డి శోభారాణి	పోలకట్టు వెంకటరమణారెడ్డి శోభారాణి	2.2400	విక్రయం	481029626528	

సర్వే నెంబరు	వసతి	విస్తీర్ణం	నెంబరు	వసతి	విస్తీర్ణం	సర్వే నెంబరు	వసతి	విస్తీర్ణం	సర్వే నెంబరు	వసతి	విస్తీర్ణం
8.78	మాగాడి 1	కె.సి.సి	4.4800	639	పోలకట్టు వెంకటరమణారెడ్డి శోభారాణి	పోలకట్టు వెంకటరమణారెడ్డి శోభారాణి	పోలకట్టు వెంకటరమణారెడ్డి శోభారాణి	2.2400	విక్రయం		

Total Extent	Un Cultivated Extent	Cultivated Extent	Land Nature	Water Source	Land Classification	Water Source Extent	Kh
	4.4800	0.0000	పట్టా	కె.సి.సి	మాగాడి 1	4.4800	639

Enter Remarks:   



**Mutation for Corrections**

Mandal : Village :    Application No:    Search   Digital Sign

దరఖాస్తుసంఖ్య   గ్రామము పేరు   సర్వే నెంబరు   Form V   రిమార్కులు   దరఖాస్తుతేదీ   Reject / Accept

**Current Adangal Details**

సర్వే నెంబరు	వసతి	విస్తీర్ణం	నెంబరు	వసతి	విస్తీర్ణం	సర్వే నెంబరు	వసతి	విస్తీర్ణం	సర్వే నెంబరు	వసతి	విస్తీర్ణం
8.78	మాగాడి 1	కె.సి.సి	4.4800	639	పోలకట్టు వెంకటరమణారెడ్డి శోభారాణి	పోలకట్టు వెంకటరమణారెడ్డి శోభారాణి	పోలకట్టు వెంకటరమణారెడ్డి శోభారాణి	2.2400	విక్రయం		


Application Rejected Successfully...!

If the SC/RDO recommended to **Approve**, the application then, the Tahsildar Shall **Approve** the Application as shown in the below screens.

Mutation for Corrections														
దరఖాస్తు సంఖ్య	గ్రామము పేరు	దరఖాస్తు సర్వే నెంబర్	దరఖాస్తు తేదీ	Generate Form-VIII	Enter Remarks	Forward To VRO/Tahsildar	Form VIII Notice Generated Date	Form VIII Notice Period Expiry Date	Vro Remarks	Vro Recommendation	Tahsildar Rejection Remarks	Tahsildar Rejection Reason	Rdo Remarks	Rdo Recommendation
ADLC012108256271	అల్లూరు	432-A	24/09/2021	Generate Form-VIII	Enquiry and submit report	Forward To Vro	06/05/2022	21/05/2022	May be Reject	Rejected	As per enquiry	Claiming Government Land	May be Approve	Approved


Mutation for Corrections									
Source	Land Classification	Water Source Extent	Khata Number	Pattadar Name	Pattadar Father/Husband Name	Occupant Name	Occupant Father/Husband Name	Occupant	Occupant
▼	మూగాణి 1	▼	4.4800	639	పాలుగుళ్ల శోభారాణి	పాలుగుళ్ల వెంకటరమణ రెడ్డి	పాలుగుళ్ల శోభారాణి	పాలుగుళ్ల వెంకటరమణ రెడ్డి	2.2400
Final Approve									

Then the below screen will be opened, here please enter the Proceedings no., and then click on the “Get details” button



## ఆంధ్రప్రదేశ్ ప్రభుత్వము

### భూమి రికార్డుల వివరములు



Home Administration Masters Land Holdings Mutations & Corrections PPB & Meeseva BBC Section 22-A Reports Logout

జిల్లా: నంద్యాల-NANDYAL (26) మండలము: నందికోట్లూరు (03)

#### Mutation for Corrections

గ్రామము పేరు	అల్లూరు(260300)	సర్వే మరియు సబ్ డివిజన్ నెంబర్	432-A	G.o/Award No.	
Changes Type	Mutation For ROR Am	Application No.	ADLC012108251	Proceeding File	371/2014

[View complete details on this survey no](#)

Changes only for the khatas 639 and for this correction types only EnjoymentType, Pattdar Father Name, Enjoyer Father Name, MutationReason, Enjoyer Name, Pattdar Name,

సర్వే నెంబర్ అడంగల్ వివరములు

పట్టణం పేరు	Khata No	Name	Father Name	Pattadar Extent	పట్టణం పేరు సంగ్రహించండి (19)	Khata No	Name	Father Name	Pattadar Extent	పట్టణం పేరు సంగ్రహించండి (19)	Add	Remove
పోలుకల్లు శోభారాణి-639	639	పోలుకల్లు శోభారాణి	వెంకటరమణారెడ్డి	2.2400	కొనుగోలు	639	పాలుగుళ్ళ శో	పాలుగుళ్ళ వె	2.2400	అనువంశికము	Add	Remove

UnFreeze Pattadar

అనుభవదారు వివరములు

పట్టణం పేరు	అనుభవదారు పేరు	(తండ్రి/తల్లి పేరు)	విస్తీర్ణం (18)	Enjoyment Nature	కొత్త పట్టణం పేరు	Enjoyment Type (19)	కొత్త అనుభవదారు పేరు	(తండ్రి/తల్లి పేరు)	కొత్త విస్తీర్ణం (18)	Enjoyment Nature	Add	Remove
639	పోలుకల్లు శోభారాణి	వెంకటరమణారెడ్డి	2.2400	విక్రయం	639	Owner	పాలుగుళ్ళ శోభారాణి	పాలుగుళ్ళ వెంకటరమణారెడ్డి	2.2400	విక్రయం	Add	Remove

Preview

Accept Remarks :  Upload Document:  No file chosen

Click on the "Preview" button



**ఆంధ్రప్రదేశ్ ప్రభుత్వము**  
రెవెన్యూ శాఖ  
**భూమి రికార్డుల వివరములు**



Version 2.0

జిల్లా: నంద్యాల-NANDYAL (26) మండలము: నందికోట్లూరు (03)

Webland Version 2.0

Adangal Before Changes

పదం సంఖ్య (1)	సర్వే నెం. (2)	పూర్వ విస్తీర్ణం (3)	సాగుకు పనికి రాని విస్తీర్ణం (4)	సాగుకు పనికి వచ్చు విస్తీర్ణం (5)	భూమి స్వభావం (6)	శిస్తు (రూ.) (7)	భూమి వివరం (8)	జలాధారము (9)	అయిత్తు విస్తీర్ణం (10)	ఖాతా నెంబరు (11)	పట్టణం పేరు (తండ్రి/తల్లి పేరు) (12)	అనుభవ దారు పేరు (తండ్రి/తల్లి పేరు) (13)	అనుభవ విస్తీర్ణం (14)	అనుభవ స్వభావం (15)
432-A	4.4800	0.0000	4.4800	పట్టణం	8.78	మూణి 1	కె.సి.సి	4.4800	209	కె పద్మ మద్దిలేటి ( పద్మ మద్దిలేటి )	కె పద్మ మద్దిలేటి ( పద్మ మద్దిలేటి )	1.1400	విక్రయం	
432-A	4.4800	0.0000	4.4800	పట్టణం	8.78	మూణి 1	కె.సి.సి	4.4800	639	పోలుకల్లు శోభారాణి ( వెంకటరమణారెడ్డి )	పోలుకల్లు శోభారాణి ( వెంకటరమణారెడ్డి )	2.2400	విక్రయం	
432-A	4.4800	0.0000	4.4800	పట్టణం	8.78	మూణి 1	కె.సి.సి	4.4800	1093	వి క నాగరాజు ( నారాయణ స్వామి )	వి క నాగరాజు ( నారాయణ స్వామి )	1.1000	విక్రయం	

Adangal After Changes

పదం సంఖ్య (1)	సర్వే నెం. (2)	పూర్వ విస్తీర్ణం (3)	సాగుకు పనికి రాని విస్తీర్ణం (4)	సాగుకు పనికి వచ్చు విస్తీర్ణం (5)	భూమి స్వభావం (6)	శిస్తు (రూ.) (7)	భూమి వివరం (8)	జలాధారము (9)	అయిత్తు విస్తీర్ణం (10)	ఖాతా నెంబరు (11)	పట్టణం పేరు (తండ్రి/తల్లి పేరు) (12)	అనుభవ దారు పేరు (తండ్రి/తల్లి పేరు) (13)	అనుభవ విస్తీర్ణం (14)	అనుభవ స్వభావం (15)
432-A	4.4800	0.0000	4.4800	పట్టణం	8.78	మూణి 1	కె.సి.సి	4.4800	639	పాలుగుళ్ళ శోభారాణి ( పాలుగుళ్ళ వెంకటరమణారెడ్డి )	పాలుగుళ్ళ శోభారాణి ( పాలుగుళ్ళ వెంకటరమణారెడ్డి )	2.2400	విక్రయం	
432-A	4.4800	0.0000	4.4800	పట్టణం	8.78	మూణి 1	కె.సి.సి	4.4800	1093	వి క నాగరాజు ( నారాయణ స్వామి )	వి క నాగరాజు ( నారాయణ స్వామి )	1.1000	విక్రయం	
432-A	4.4800	0.0000	4.4800	పట్టణం	8.78	మూణి 1	కె.సి.సి	4.4800	209	కె పద్మ మద్దిలేటి ( పద్మ మద్దిలేటి )	కె పద్మ మద్దిలేటి ( పద్మ మద్దిలేటి )	1.1400	విక్రయం	

Designed & Developed by : National Informatics Centre, Vijayawada, A.P.  
Disclaimer : Content on this website is published and managed by CCLA, Vijayawada.

Click on the "Approve" radio button, Enter Remarks & approve the application with the Biometric & Digital Signature.

ಇದ್ದ ನಂ:	ವಿಸ್ತರ ವಿಸ್ತರ :	ಪಾಲುಕ ವಿಸ್ತರ ಲಾಂ ವಿಸ್ತರ :	ಪಾಲುಕ ವಿಸ್ತರ ವಿಸ್ತರ :	ಭೂಮಿ ಉಲ್ಲಾಸನು :	ಇತ್ತು (ಹಾ.):	ಭೂಮಿ ವಿಸ್ತರ :	ಜಲಾಧಾರು :	ಆಯುಕ್ತ ವಿಸ್ತರ :
432-A	4.4800	0.0000	4.4800	ವಿಸ್ತರ	8.78	ಮಾತೆ 1	ಕೆ.ಸಿ.ಸಿ	4.4800
432-A	4.4800	0.0000	4.4800	ವಿಸ್ತರ	8.78	ಮಾತೆ 1	ಕೆ.ಸಿ.ಸಿ	4.4800

View complete details on this survey no

Changes only for the khatas 639 and for this correction types only EnjoymentType,Pattadar Father Name,MutationReason,Enjoyer Name,Pattdar Name,

ನಿರ್ಮಿತಿಯ ಅಡಿಯಲ್ಲಿ ವಿವರಗಳು

ವಿಸ್ತರ ನಂ	Khata No	Name	Father Name	Pattadar Extent	ವಿಸ್ತರ ನಂ	Name	Father Name	Pattadar Extent	ವಿಸ್ತರ ನಂ	Add	Remove
ಕೆ.ಸಿ.ಸಿ.ಸಿ-639	639	ಕೆ.ಸಿ.ಸಿ.ಸಿ	ಕೆ.ಸಿ.ಸಿ.ಸಿ	2.2400	639	ಕೆ.ಸಿ.ಸಿ.ಸಿ	ಕೆ.ಸಿ.ಸಿ.ಸಿ	2.2400	ಅನುಪಸ್ಥಿತನು	Add	Remove

UnFreeze Pattadar

ಅನುಪಸ್ಥಿತನು ವಿವರಗಳು

ವಿಸ್ತರ ನಂ	ಅನುಪಸ್ಥಿತನು ನಂ	ಅನುಪಸ್ಥಿತನು ನಂ	ವಿಸ್ತರ ನಂ	Enjoyment Nature	ವಿಸ್ತರ ನಂ	Enjoyment Type	ವಿಸ್ತರ ನಂ	ಅನುಪಸ್ಥಿತನು ನಂ	ವಿಸ್ತರ ನಂ	Enjoyment Nature	Add	Remove
639	ಕೆ.ಸಿ.ಸಿ.ಸಿ	ಕೆ.ಸಿ.ಸಿ.ಸಿ	2.2400	ವಿಧಾನ	639	Owner	ಕೆ.ಸಿ.ಸಿ.ಸಿ	ಕೆ.ಸಿ.ಸಿ.ಸಿ	2.2400	ವಿಧಾನ	Add	Remove

UnFreeze Occupants

Accept Remarks : Approved

Upload Document: Choose File | No file chosen

Approve Now

BioMetric Verification | Submit | Fingerprint Image

**Record will be updated in webland Data Base ....!**